

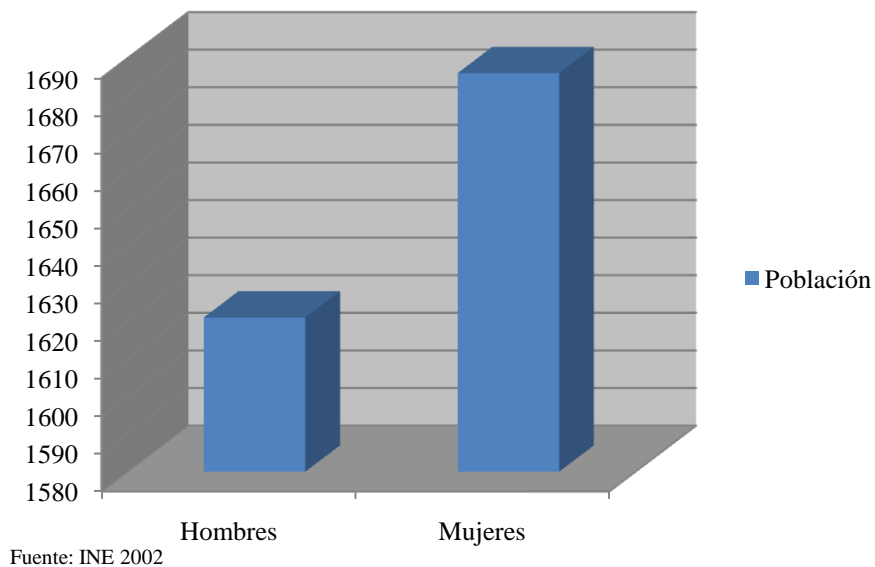
Demografía

Santa Catarina Barahona, Sacatepéquez

a. Población

El Instituto Nacional de Estadística (INE) determina para el año 2002 un total de 2,957 pobladores distribuidos en 47.87% hombres y 51.17 mujeres, y la proyección al año 2,008 realizada 3,307 distribuidos en 1,621 hombres y 1,686 mujeres. No obstante en la memoria de labores del Ministerio de Salud y Asistencia Social del año 2008, es de 3,256, con una diferencia de 1.54% menos a la proyección del INE.¹

Gráfica No. 1
Proyección Población Total,
Santa Catarina Barahona, Sacatepéquez

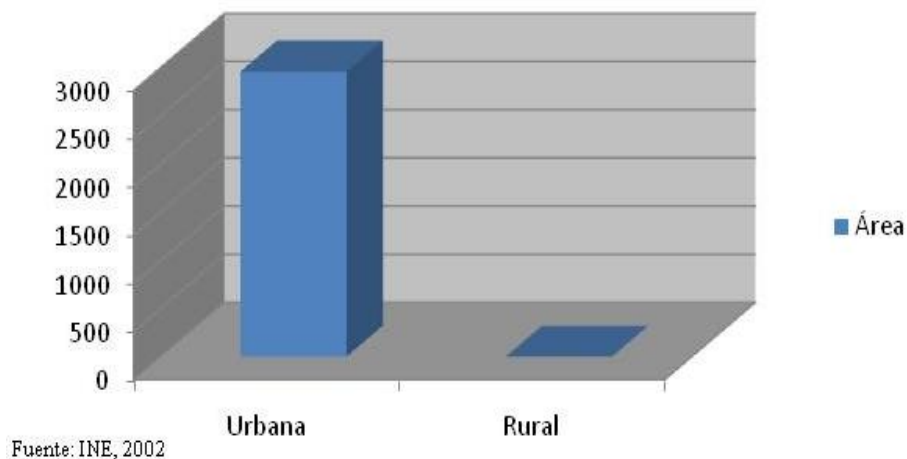


Población urbana y rural

Respecto a la población según su lugar de asentamiento, en el área urbana se ubican 3,307 habitantes lo que corresponde al 100%. Véase Gráfico No. 2.

¹ La Dirección municipal de planificación (DMP), establece que para el año 2009 tienen una población de 7,550 habitantes, siendo el 48% hombres y el 52% mujeres.

Gráfica No. 2
Población Urbana y Rural,
Santa Catarina Barahona, Sacatepéquez

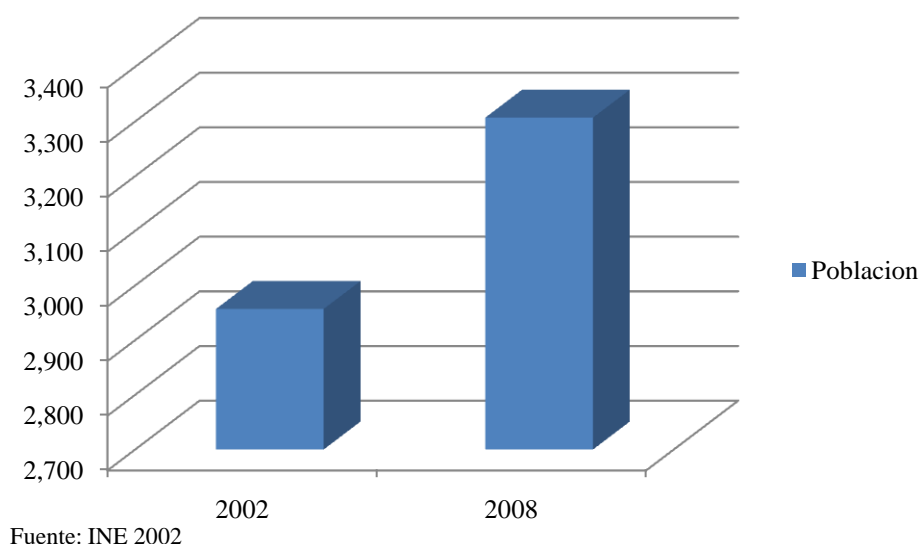


b. Crecimiento poblacional

El crecimiento poblacional del año 2002 al 2008 equivale a un 11% del total de la población, es decir 350 pobladores en un periodo de 6 años. El Ministerio de Salud y Asistencia Social reporta en el año 2008, 3,256 lo que hace una diferencia de 51 pobladores menos que la proyección realizada por el INE, lo cual evidencia una diferencia de 1.54%. Véase Gráfico No. 3

La tasa de crecimiento poblacional, según datos del XI Censo de Población se encuentra en 1.32, la cual es baja en comparación con las tasas nacional de 3.68 y departamental de 3.47 con una diferencia de 2.36% y 2.15 respectivamente.

Gráfica No. 3
Proyección Poblacional
Santa Catarina Barahona, Sacatepéquez



Cuadro No.3
Aspectos demográficos
Santa Catarina Barahona, Sacatepéquez

Demografía	Santa Catarina Barahona
Total de Nacimientos 2,007	68
Total de Nacimientos 2,008	55
Tasa de Natalidad	16.89
Crecimiento Vegetativo	1.2
Tasa de Fecundidad	50.51
No. de Mortinatos	0

Fuente: MSPAS, 2008

Se destaca que existe un descenso en los nacimientos, entre los años reportados del 2007 al 2008, sin saber con certeza si el número total de nacimientos se reporta en el municipio o existe un sub registro por ser inscritos en La Antigua Guatemala, ya que es, en el hospital regional de esa localidad donde suceden los alumbramiento.

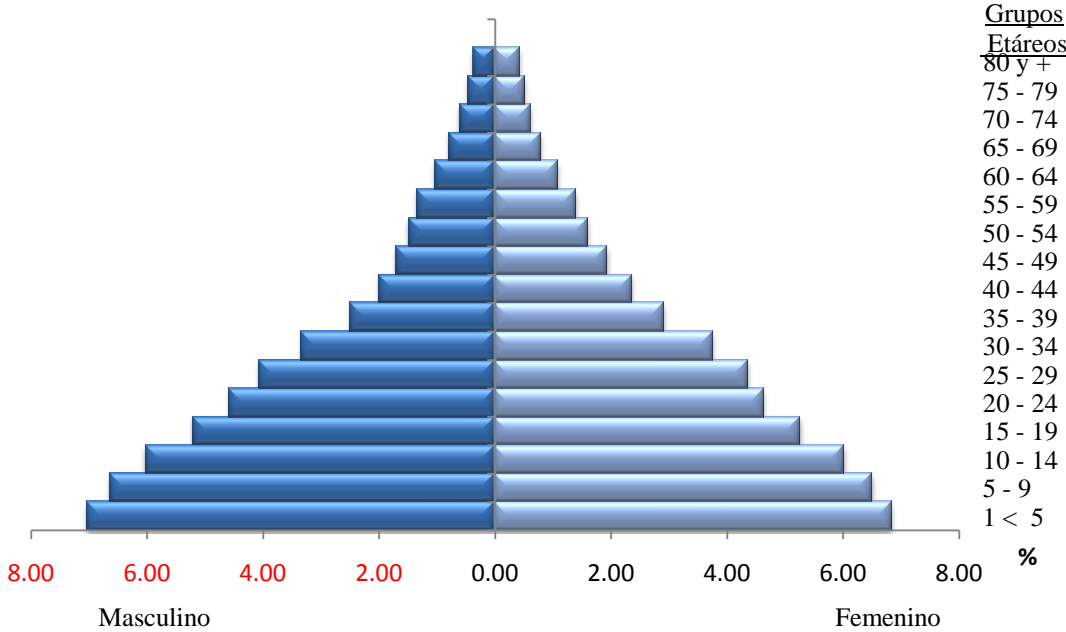
c. Población por grupos de edad

Para el año 2008, la población del municipio el 83.88% era menor de 40 años, lo cual nos indica que más de la tercera parte de su población es relativamente joven y el 6.35 % de la población era mayor de 60 años.

Con el objeto de planificar con datos que se acerquen más a la realidad, se presenta la pirámide poblacional con proyección de población al año 2008, según Censo 2002 del INE.

Cabe mencionar en este punto, que debido a que el único dato oficial para estos temas lo proporciona solamente el Instituto de Estadística Nacional –INE-, existen otros estudios locales realizados por organismos nacionales e internacionales que, aunque no sean oficiales, pueden utilizarse como referencia.

Gráfica No. 4
Pirámide Poblacional,
Santa Catarina Barahona, Sacatepéquez



Fuente:INE, 2002

La pirámide poblacional del municipio, presenta la característica de una base ancha y una cúspide pequeña propias de una población joven, cuyo mayor porcentaje se encuentra situado de 4 a 40 años, esto es indicativo que en el territorio se tiene que invertir más en educación, prever fuentes de empleo, vivienda y servicios básicos.

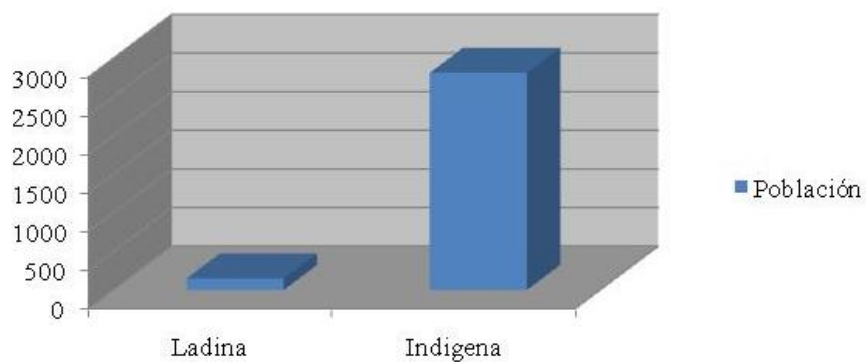
d. Concentración y densidad poblacional

La densidad poblacional en el municipio es de 87 habitantes por kilómetro cuadrado lo que indica que está por debajo del índice departamental, que es de 533, y el índice nacional ya que este se ubica en los 103 habitantes por kilómetro cuadrado tomando como referencia el censo poblacional del año 2002. Este dato es importante considerarlo durante el ordenamiento territorial para evitar la expansión de la mancha urbana y densificar el área urbana actual.

e. Población según grupo étnico

Santa Catarina Barahona posee una población de 5% ladina y 95% indígena kaqchikel. (INE 2002). Véase gráfico No. 5

**Gráfica No. 5
Población por grupo étnico,
Santa Catarina Barahona, Sacatepéquez**



Fuente INE, 2002