

INFORMACION DEMOGRAFICA SAN CRISTOBAL TOTONICAPAN, TOTONICAPAN.

Distribución geográfica y demográfica

Ubicación geográfica

a. Ubicación

El Municipio de San Cristóbal Totonicapán, es parte territorial del departamento de Totonicapán, localizándose en la parte sur del departamento y este a su vez pertenece a la Región VI. Está situado en el altiplano sur occidental de Guatemala, a una altura de 2,330 metros sobre el nivel del mar, cuenta con un área de 36 kilómetros cuadrados, con latitud norte de 15°55'05" y longitud oeste 91°26'36". La cabecera está ubicada sobre la carretera interamericana, a 186 kilómetros de la ciudad capital y a 14 kilómetros de la cabecera departamental.

b. Colindancias

Limita al norte con el municipio de San Francisco El Alto del departamento de Totonicapán; al este con la Cabecera Departamental; al sur con los municipios de Salcajá, Quetzaltenango y San Andrés Xecul, Totonicapán; al oeste con los municipios de San Francisco La Unión, Quetzaltenango y San Andrés Xecul, Totonicapán.

c. Estructura espacial o distribución actual

Actualmente el municipio está conformado por 9 centros poblados, siendo estos la cabecera municipal que tiene categoría de pueblo, una aldea (Nueva Candelaria) y siete cantones (Patachaj, Pacanac, Chuicotom, Xetacabaj, Xesúc, Xecanchavox, San Ramón), La cabecera municipal se divide en 9 barrios y 87 parajes (DMP, 2010).

El lugar poblado más importante del municipio lo constituye el casco urbano debido a sus funciones, conectividad con los otros lugares poblados, servicios y equipamiento; establecido como el principal centro de convergencia para los otros centros poblados.

Según la Dirección Municipal de Planificación, existe la propuesta de integrar el municipio con tres microrregiones, atendiendo a las condiciones de comunicación de las comunidades:

Microrregión I

Esta microrregión fue propuesta para conformarse atendiendo a la articulación de las comunidades por sus vías de comunicación, incluyendo las siguientes comunidades: Patachaj, Nueva Candelaria y Chirijcaja.

Microrregión II

Únicamente incluye a San Ramón.

Microrregión III

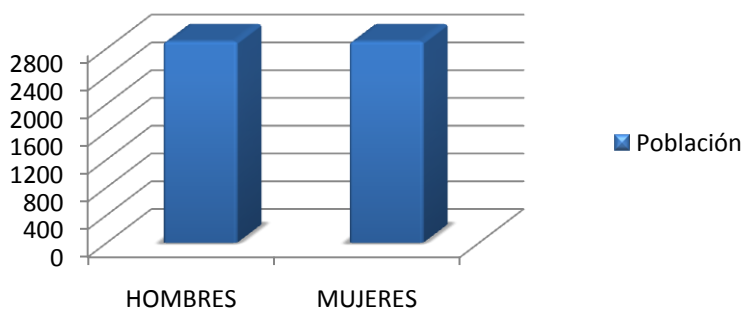
Los criterios para la integración de las comunidades a esta microrregión fueron las características similares sociales, económicas, ambientales y de comunicación. Se incluye en esta microrregión a las comunidades: Cabecera municipal, Xesúc, Xecanchavox y Chuicotom.

Demografía

a. Población

Según el XI Censo Nacional de Población y VI de Habitación, realizado por el Instituto Nacional de Estadística –INE- en el año 2002, el municipio de San Cristóbal Totonicapán tenía una población de 30,608 habitantes, de los cuales el 53% son mujeres y el 47% hombres, vease Gráfico No. 1.

Gráfico No. 1
Población total
San Cristóbal, Totonicapán

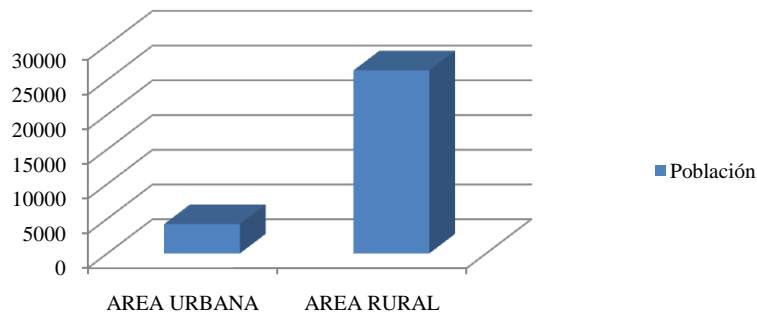


Fuente: INE, 2002.

Población urbana y rural

Respecto a la población según su lugar de asentamiento, en el área urbana se ubican 4,233 habitantes lo que corresponde al 14% y en el área rural 26,375 habitantes que equivale al 86%, vease Gráfico No. 2.

Gráfico No. 2
Población área urbana y área rural
San Cristóbal, Totonicapán



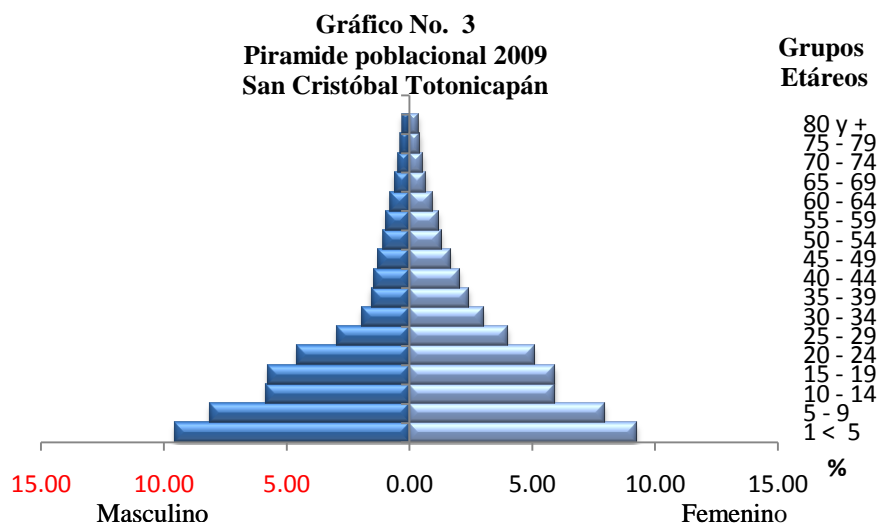
Fuente: INE, 2002.

b. Crecimiento poblacional

Se observa que del año 2002 al 2010 la población del municipio aumento de 30,608 a 36,675 habitantes, lo que significa que crecio 1.40%, teniendo una proyección de habitantes para el año 2021 de 38,966 (INE, 2002).

c. Población por grupos de edad

Según los datos que se reportan para el 2002, de la población del municipio, continua siendo relevante que la mayoría de la poblacion es joven, un factor importante y de grandes retos porque se insertan al mercado laboral sin mayores opciones de trabajo. La poblacion comprendida entre el rango de 0 a 40 años representa el 83% y los mayores de 50 años unicamente son el 17%. Con el objeto de planificar con datos que se acerquen más a la realidad, se presenta la pirámide poblacional con proyección de población al año 2009, según proyección del Censo 2002 del INE.



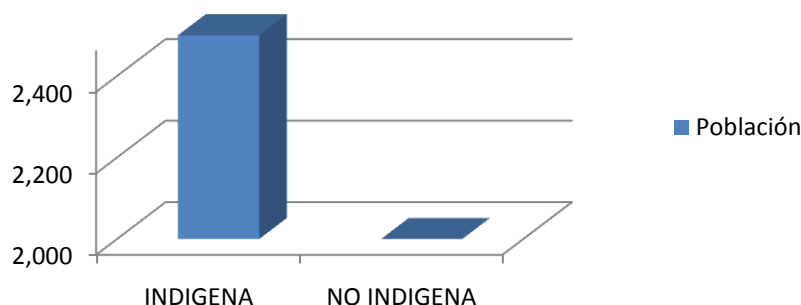
d. Concentración y densidad poblacional

El municipio se caracteriza por que la mayor parte de su población radica en el área rural aunque más dispersa que en el casco urbano. A su vez se tiene que el municipio es uno de los más pequeño en relación a otros del departamento, cuenta con 36 kilómetros cuadrados y con una densidad poblacional de 850 habitantes por kilómetro cuadrado (Según proyecciones del Censo 2002 del INE).

e. Población según grupo étnico

La mayor parte de la población del municipio pertenece a la comunidad lingüística K'iche' del pueblo maya en un 95% y el 5% a la población no indígena (INE2002), lo cual se aprecia en el Gráfico No. 4.

Gráfico No. 4
Población por grupo étnico
San Cristóbal, Totonicapán



Fuente: INE, 2002

f. Condiciones de Vida

Las condiciones o calidad de vida de la población es media, quiere decir que la pobreza tiene amplia presencia en el municipio hasta en un 66.13%, la población que se debate en la extrema pobreza es el 14.39% y la población que se considera no pobre es el 33.87%. En el cuadro siguiente, se refleja los indicadores que determina el nivel de pobreza, según el PNUD.

Cuadro No. 1
Indicadores de las condiciones de vida
San Cristóbal, Totonicapán

Indicadores	San Cristóbal Totonicapán
IDH	0.631
Índice de salud	0.802
Índice de educación	0.534
Índice de ingresos	0.556

Fuente: Elaboración propia, con datos de censos nacionales XI de población VI de habitación 2002. ENCOVI 2000, CELADE, BANGUAT. Banco mundial PNUD.

g. Flujos migratorios

Una de las características de la población es la movilidad que muestra, emigrando por razones de empleo y/o intercambio comercial a la Ciudad Capital y los departamentos vecinos como Quetzaltenango, Huehuetenango, así mismo a los municipios de San Francisco El Alto, Totonicapán, Salcajá. Así como la migración al extranjero, principalmente a Estados Unidos (SEGEPLAN, 2010a). En ese marco, se debe tener en cuenta que en la existencia a esta problemática; la emigración, no ha sido una estrategia que

tienda a favorecer la estabilidad familiar, principalmente cuando esta significa la separación del núcleo familiar.