

INFORMACION DEMOGRAFICA MOMOSTENANGO, TOTONICAPAN.

Distribución geográfica y demográfica

Ubicación geográfica

a. Ubicación

El municipio de Momostenango, se ubica al norte del departamento de Totonicapán, y este a su vez pertenece a la Región VI. Situado en el altiplano sur occidental de Guatemala, a una altura de 2,204.46 metros sobre el nivel del mar, cuenta con un área de 305 km², con latitud norte de 15° 02' 40" y una longitud oeste de 91° 24' 30". Dista a 36 kilómetros de la cabecera departamental y a 208 kilómetros de la ciudad capital, por carretera asfaltada.

b. Colindancias

Limita al norte con los municipios de San Carlos Sija del departamento de Quetzaltenango, San Bartolo Aguas Calientes y Santa Lucía la Reforma del departamento de Totonicapán; al sur con los municipios de Totonicapán y San Francisco el Alto del departamento de Totonicapán; al este con los municipios de San Antonio Ilotenango del departamento de el Quiché, Santa Lucía La Reforma y Santa María Chiquimula del departamento de Totonicapán; oeste con los municipios de Cabricán y San Carlos Sija del departamento de Quetzaltenango.

c. Estructura espacial o distribución actual

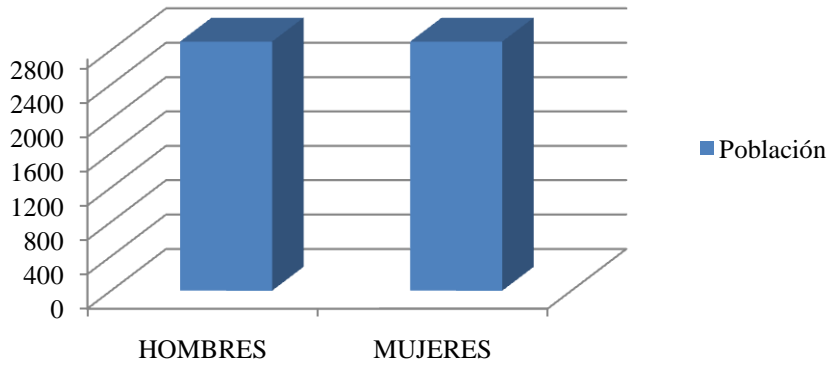
Actualmente no existe micro regionalización en el municipio. La división político administrativa incluye a la cabecera municipal que tiene categoría de pueblo con cuatro barrios: Santa Ana, Santa Isabel, Patizité y Santa Catarina; trece aldeas: Xequemeyá, Xolajap, Chinimabé, Tierra Colorada, Los Cipreses, San Antonio Pasajoc, Pitzal, San Vicente Buenabaj, Tierra Blanca, Nicajá, Tunayac, Tzanjon, Patulup y Santa Ana; diez caseríos: Jutacaj, Canquixajá, Pancá, Rachoquel, Pueblo Viejo, San José Sigüila, Chonimatux, Chuiabaj, Xeabaj, Nimtzituj, Choxacol, Pologua y Chojonacruz, y; dos parajes: Pamumus y Chicorral.

Demografía

a. Población

Según el XI Censo Nacional de Población y VI de Habitación, realizado por el Instituto Nacional de Estadística –INE- en el año 2002, el municipio de Momostenango tenía una población de 87,340 habitantes, 41,576 hombres (47.6%) y 45,764 (52.4%) mujeres, véase Gráfico No. 1.

Gráfico No. 1
Población total
Monostenango, Totonicapán

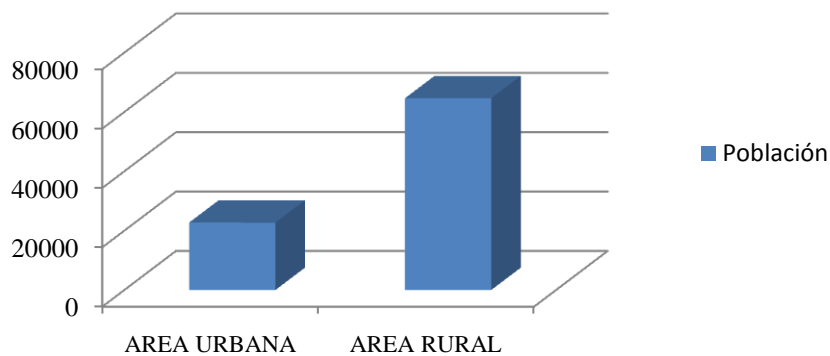


Fuente: INE, 2002.

Población urbana y rural

Respecto a la población según su lugar de asentamiento, en el área urbana se ubican 22,718 habitantes lo que corresponde al 26% y en el área rural 64,622 habitantes que equivale al 74%, vease Gráfico No.2.

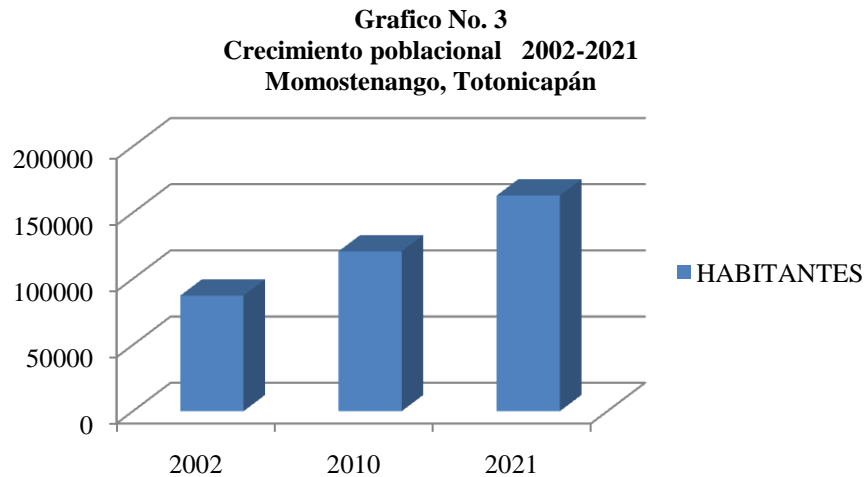
Gráfico No. 2
Población área urbana y área rural
Momostenango, Totonicapán



Fuente: INE, 2002.

b. Crecimiento poblacional

Se observa que del año 2002 al 2010 la población del municipio aumento de 87,340 a 120,742 habitantes, lo que significa que crecio 4.24%, teniendo una proyección de habitantes para el año 2021 de 162,941 (INE, 2002), véase Gráfico No. 3.



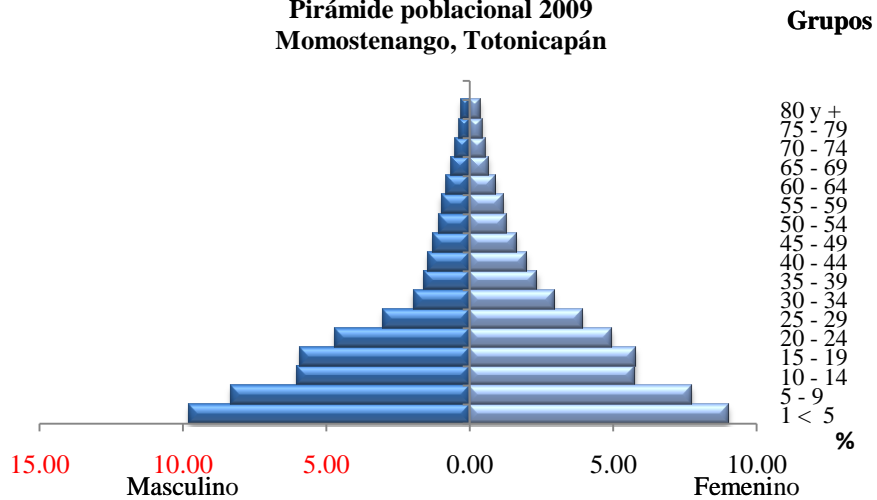
Fuente: INE, 2002.

c. Población por grupos de edad

El municipio se caracteriza porque la mayoría de su población es joven, puesto que los menores de 20 años representan el 58%. Un aspecto impactante de este municipio es que solamente el 4.14% de su población vive más allá de los 65 años.

Con el objeto de planificar con datos que se acerquen más a la realidad, se presenta la pirámide poblacional con proyección de población al año 2009, según proyección del Censo 2002 del INE. Cabe mencionar en este punto, que debido a que el único dato oficial para estos temas lo proporciona solamente el Instituto de Estadística Nacional –INE–, existen otros estudios locales realizados por organismos nacionales e internacionales que, aunque no sean oficiales, pueden utilizarse como referencia.

Gráfico No. 4
Pirámide poblacional 2009
Momostenango, Totonicapán



Fuente: INE, 2002

d. Concentración y densidad poblacional

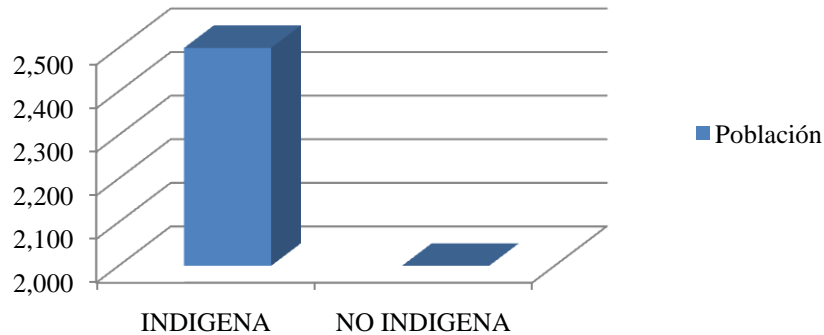
El municipio se caracteriza por que la mayor parte de su población radica en el área rural aunque más dispersa que en el casco urbano. A su vez se tiene que el municipio es uno de los más grandes en relación a otros del departamento, cuenta con 305 kilómetros cuadrados y con una densidad poblacional de 286 habitantes por km cuadrado (Según proyecciones del Censo 2002 del INE), lo que implicará que se piense en atender de manera distinta la dotación de servicios básicos y la satisfacción del conjunto de necesidades.

Aunque se visualiza a la densidad de ésta, como una de las principales debilidades de la relación población/territorio/recursos, se debe tener en cuenta que una de las salidas a esta problemática, la emigración, no ha sido una estrategia que tienda a favorecer la estabilidad familiar, principalmente cuando esta significa la separación del núcleo familiar por varios años.

e. Población según grupo étnico

Una de las características principales de la población del municipio de Momostenango es que alrededor del 99% de la población pertenece a la comunidad lingüística K'iche' del pueblo maya y solamente el 1% son no indígenas equivalente a 873 personas (INE, 2002), lo cual se aprecia en el Gráfico No. 5.

Gráfico No. 5
Población por grupo étnico
Momostenango, Totonicapán



Fuente: INE. 2002

f. Condiciones de vida

La pobreza es un flagelo social predominante que ha generado condiciones indeseables en términos de educación, salud, vivienda y otros servicios esenciales; así como una brecha incalculable de disparidades y desigualdades sociales, económicas y políticas que no permiten el desarrollo en la calidad de vida de las personas del municipio. Los indicadores de pobreza refieren que el 81.17% de la población total sufre de pobreza, es decir menos de dos dólares diarios de ingreso (Q 17.00 aproximadamente); la pobreza extrema se registra en 30.17%, o sea que son personas que obtienen un dólar diario (Q 8.00 aproximadamente).

En cuanto a la información que brindan los mapas de la pobreza, la calidad de vida de los habitantes es muy baja, es decir que existen serias limitaciones en cuanto a ingresos, salud, educación, alimentación, inversión, empleo y otros factores elementales para lograr un buen nivel de vida de la población del municipio.

g. Flujos migratorios

La percepción de los participantes es que en este municipio existe gran movilidad de la población hacia distintas partes del país, especialmente a ciudades importantes, principalmente por razones de comercio, actividad a la que se dedica una proporción importante de los habitantes del municipio. Igualmente, de unos años a la fecha, se observa una fuerte emigración de personas del área rural hacia los Estados Unidos, sin que se ubiquen períodos determinados de salida (SEGEPLAN, 2009a).

En la actualidad esta situación se considera una fortaleza para el municipio, por los ingresos que generan y que les permiten tener mayor acceso a la educación y a la salud. Las instituciones u organizaciones locales deben aprovechar estos recursos, orientando a la población respecto a cómo invertirlos en forma eficiente y poder generar mayores ingresos para el beneficio de la comunidad municipal (SEGEPLAN, 2009d).