

INFORMACION DEMOGRAFICA SANTA LUCIA LA REFORMA, TOTONICAPAN.

Distribución geográfica y demográfica

Ubicación geográfica

a. Ubicación

El Municipio de Santa Lucia La Reforma, ubicado en la parte noreste del departamento de Totonicapán y este a su vez pertenece a la Región VI. Situado en el altiplano sur occidental de Guatemala, a una altura de 1,890 metros sobre el nivel del mar, posee un área de 136 kilómetros cuadrados, y junto con el municipio de Santa María Chiquimula y la cabecera municipal, son de los municipios más grandes del departamento. Con latitud norte 15° 07' 38" y longitud oeste 91° 14' 08". Dista de la cabecera municipal a 68 kilómetros, mientras que a la ciudad capital es necesario recorrer una distancia de 238 kilómetros.

b. Colindancias

Limita al norte con el municipio de Huehuetenango; al sur con los municipios de Santa María Chiquimula y Momostenango del departamento de Totonicapán; al este con el municipio de San Pedro Jocopilas, del departamento del Quiché; y al Oeste con los municipios de Momostenango, San Bartolo Aguas Calientes del mismo departamento de Totonicapán y Malacatancito del departamento de Huehuetenango.

c. Estructura espacial o distribución actual

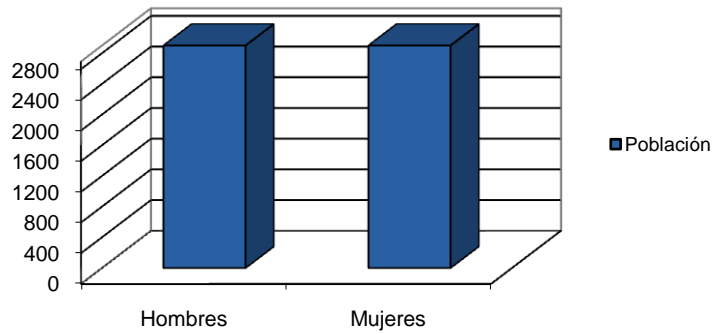
En cuanto a la división política administrativa se conforma de un pueblo (cabecera municipal), 6 aldeas y/o cantones; la aldea Pamaria que cuenta con trece parajes, el cantón Sacasiguan tiene veintitrés parajes, en el caso de Ichomchaj tiene diez parajes, Gualtux con diez parajes, Chiguan con siete parajes, Oxlajuj con siete parajes y San Luis Sibila con nueve parajes. Se identifican dos microrregiones: la microrregión I conformada por Pamaria, Patulup y San Luis Sibila; la microrregión II se conforma de Gualtux, Ichomchaj, Oxlajuj y Chiguan.

Demografía

a. Población

Según el XI Censo Nacional de Población y VI de Habitación, realizado por el Instituto Nacional de Estadística –INE- en el año 2002, la población de Santa Lucia La Reforma era de 13,479 habitantes, de los cuales 6,392 hombres y 7,087 mujeres, estas últimas representan el 53% del total de dicha población, vease Gráfico No. 1.

Gráfico No. 1
Población Total
Santa Lucia La Reforma, Totonicapán

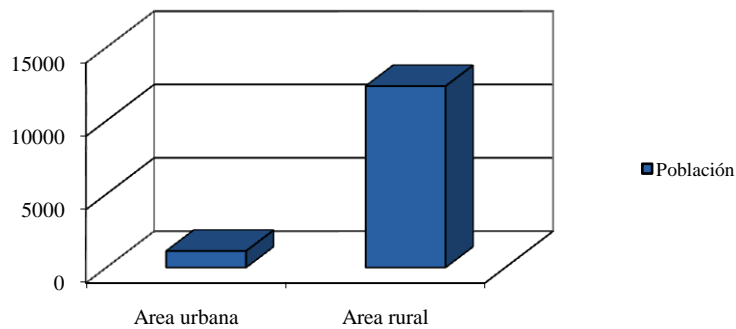


Fuente: INE, 2002

Población urbana y rural

Respecto a la población según su lugar de asentamiento, en el área urbana se ubican 1,120 habitantes lo que corresponde al 9% y en el área rural 12,359 habitantes que equivale al 91%, vease Gráfico No. 2.

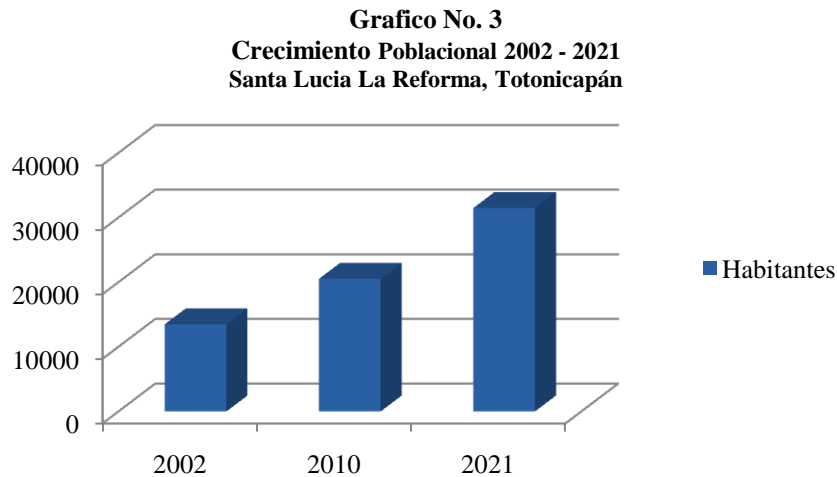
Gráfico No. 2
Población área urbana y área rural
Santa Lucia La Reforma, Totonicapán



Fuente: INE, 2002

b. Crecimiento poblacional

Se observa que del año 2002 al 2010 la población del municipio aumento de 13,479 a 20,519 habitantes, lo que significa que crecio 4.36%, teniendo una proyección de habitantes para el año 2021 de 31,466 (INE, 2002), véase Gráfico No. 3.

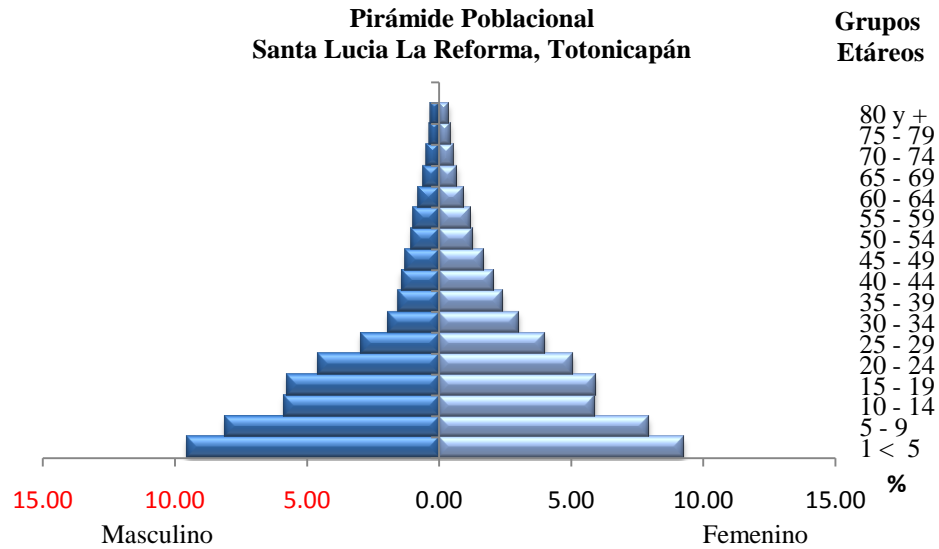


Fuente: INE, 2002

c. Población por grupos de edad

Los habitantes del municipio, son población joven ya que de 0 a 19 años son un promedio de 8,362 jóvenes y representan un 62% del total de la población. La población de 20 a 29 años es de 1,872 personas; la población de 30 a 49 años son 2,067 personas y población de 50 años y mas 1,178 personas. Con el objeto de planificar con datos que se acerquen más a la realidad, se presenta la pirámide poblacional con proyección de población al año 2009, según proyección del Censo 2002 del INE.

Gráfico No. 4
Pirámide Poblacional
Santa Lucia La Reforma, Totonicapán



Fuente: INE, Proyecciones 2009

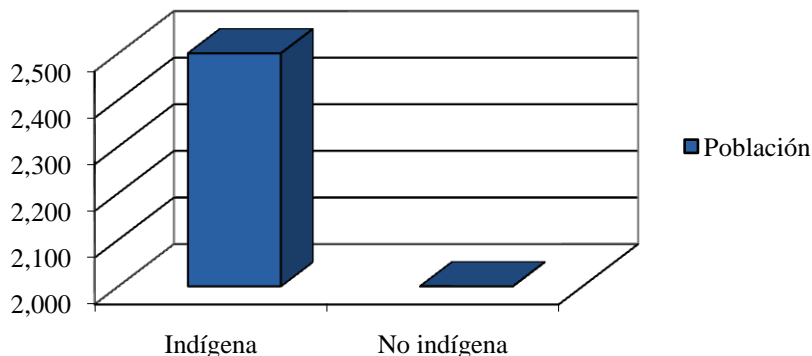
d. Concentración y densidad poblacional

En Santa Lucia La Reforma, la densidad poblacional es de 99 personas por kilometro cuadrado. El municipio se define como eminentemente rural, el patron de asentamiento registra que la poblacion rural en el año 2002 es de 92% y la urbana unicamente de 8%, situacion que no ha viariado en la actualidad. Quizas se debe a que las tendencias economicas y sociales son poco dinamicas y no generan mayor nivel de incidencia de desarrollo local urbano.

e. Población según grupo étnico

La mayor parte de la población del municipio pertenece a la comunidad lingüística K'iche' del pueblo maya en un 99% y el 1% a la población no indígena (INE2002), lo cual se aprecia en el Gráfico No. 5.

Gráfico No. 5
Población por grupo étnico
Santa Lucia La Reforma, Totonicapán



Fuente: INE, 2002

f. Condiciones de vida

Santa Lucia La Reforma, es un municipio cuyo principal flagelo es la pobreza, según el INE para el año 2002 la pobreza general era de 94.53% en el año 2009 ha disminuido y se halla en un 60.92%, ello como resultado de una política de mayor asignación de recursos a los municipios más desatendidos y pobres, mayor inversión en salud y educación, mayor inversión de programas y proyectos orientados a las comunidades menos atendidas. No obstante, aun existe en el municipio, la homogenización de la pobreza, pero además se ha creado un círculo vicioso caracterizado en escasos recursos económicos, desempleo generalizado, falta de créditos, mayormente si son mujeres porque no ofrecen las garantías que exigen los bancos; en consecuencia producción manual sin mayor generación de valor agregado, agricultura marginal de subsistencia, casi ninguna inversión en proyectos productivos de envergadura y estratégicos como el riego, invernaderos, agroindustria, caminos principales. La municipalidad de Santa Lucia tiene exiguos ingresos con lo que no se logran generar inversiones de impacto social y económico para sus habitantes.

Según el Informe Nacional de Desarrollo Humano del PNUD 2002, el Índice de Desarrollo Humano del municipio está ubicado en 0.427%; dicho indicador está definido por otros tres indicadores, el de salud que es de 0.547%, el de educación 0.243% y el de ingresos económicos 0.492% (Mapas Pobreza/SEGEPLAN, 2002). En su conjunto y en coincidencia con el mapa de la calidad de vida, reflejan que dichas condiciones de vida son muy bajas y que se refleja en una serie de condicionantes adverso que no les permite mejorar su calidad de vida.

g. Flujos migratorios

En cuanto a la movilidad de sus habitantes, estos emigran por razones de empleo y/o intercambio comercial a la Ciudad Capital, a Santa Cruz del Quiche y otros municipios del Quiche, así también a Momostenango, San Francisco El Alto, Comitancillo, Santa María Chiquimula, Quetzaltenango, Huehuetenango entre otros. La migración al extranjero es poco significativa (SEGEPLAN, 2009a).