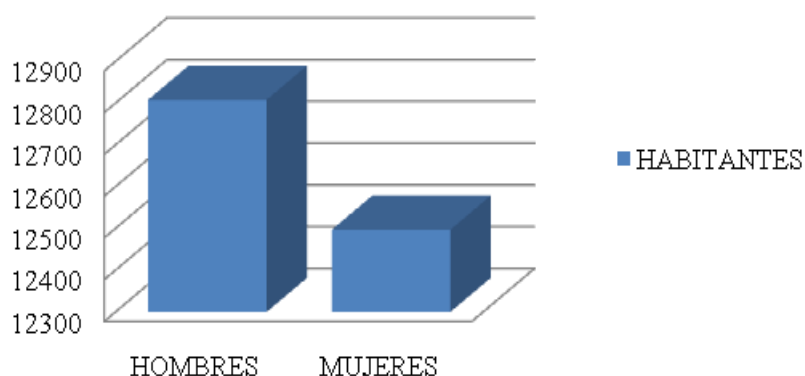


## Demografía

### a. Población

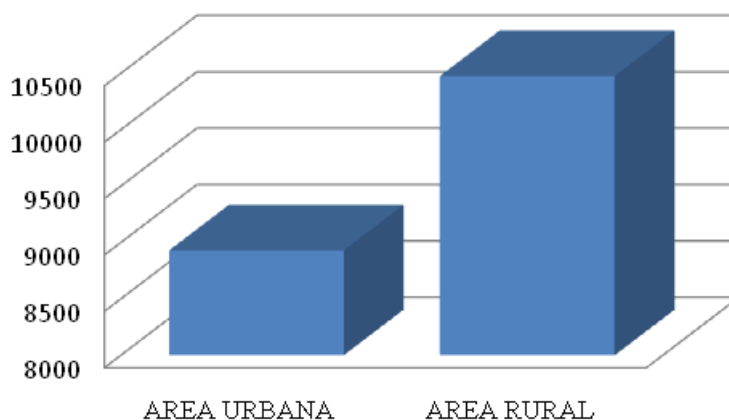
Flores Costa Cuca tiene una población total de 19,045 habitantes (INE 2002), y 26,078 (INE 2010)<sup>1</sup>. La composición de la población es de 12,808 hombres y 12,497 mujeres, la situación estimada por edades se representa en la siguiente gráfica.

**Gráfico No. 1**  
**Población total**  
**Flores Costa Cuca, Quetzaltenango 2002**



Fuente: INE, 2002

**Gráfico No. 2**  
**Población urbana y rural**  
**Flores Costa Cuca, Quetzaltenango 2002**



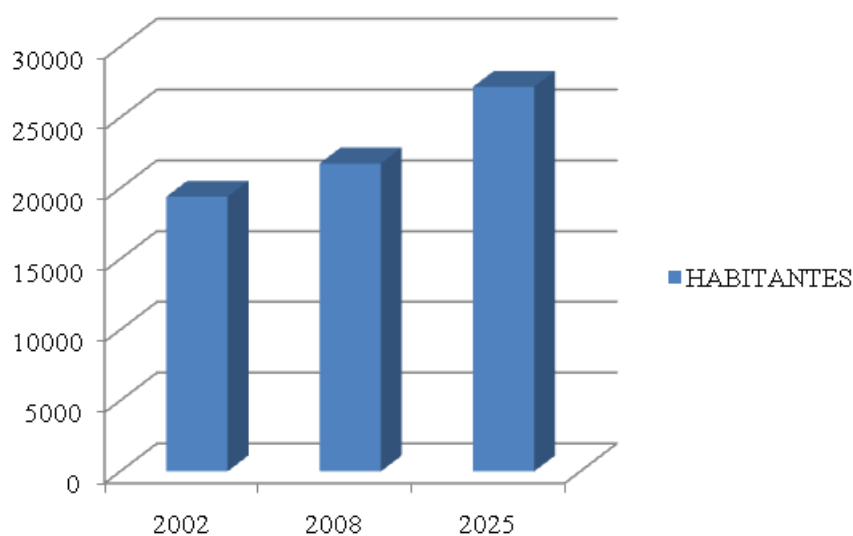
Fuente: INE, 2002

<sup>1</sup> Instituto Nacional de Estadística (INE). XI Censo Nacional de Población. VIII Censo Nacional de vivienda. 2002. Proyección de población al año 2010.

## b. Crecimiento poblacional

A continuación se hace una comparación de la población reportada por el INE según el XI Censo de población del 2002, con la población reportada por la 'Memoria de estadísticas vitales y vigilancia epidemiológica' del centro de salud de Flores Costa Cuca para el año 2008, así como el crecimiento poblacional para el año 2025 con la finalidad de analizar el crecimiento de ésta en los últimos 7 años y su proyección al año 2025. Véase Gráfico No. 3.

**Gráfico No. 3**  
**Crecimiento Poblacional**  
**Flores Costa Cuca, Quetzaltenango**



Fuente: INE, 2002

Se observa que del año 2002 al 2008 la población total del municipio aumentó de 19,405 a 21,756 habitantes, lo que significa que creció un 106.75%. Reportándose una tasa de crecimiento vegetativo de la población de 1.54 entre 2007 y 2008 por arriba del promedio departamental que es de 1.16. Esto significa que el tiempo de duplicación de la población es de 10 años. La proyección de población para el año 2025 es de 27,165 habitantes (INE, 2002).

## c. Población por grupos de edad

Para el año 2002, de la población del municipio el 78 % era menor de 40 años, lo cual nos indica que en su mayoría la población de dicho municipio es relativamente joven y únicamente el 6 % de la población era mayor de 60 años.

Con el objeto de planificar con datos que se acerquen más a la realidad, se presenta la pirámide poblacional con proyección de población al año 2009, según proyección del Censo 2002 del INE. Cabe mencionar en este punto, que debido a que el único dato oficial para estos temas lo proporciona solamente el Instituto de Estadística Nacional - INE-, existen otros estudios locales realizados por organismos nacionales e internacionales que, aunque no sean oficiales, pueden utilizarse como referencia